




Dibujando la ciudad



Las distintas direcciones de la línea en el plano, el claroscuro, la perspectiva etc. son recursos gráficos que hemos ido estudiando a lo largo del curso.

Si observas los dos dibujos de la derecha comprobarás como a través de la utilización de estos recursos es posible crear imágenes muy atractivas de carácter urbano.

La foto es del Albaycín y te proponemos que realices un dibujo de línea con el mayor detalle posible en el que quede reflejada la perspectiva.



IES MIGUEL DE CERVANTES. GRANADA. Departamento de Dibujo. E.P.V. 1º ESO. 2014/2015

Nombre y Apellidos:

29. dibujo
urbanístico

